

УТВЕРЖДАЮ

заведующий БМАДОУ «Детский сад № 4  
(должность руководителя организации)

С.В. Телю  
(подпись/Ф.И.О.)

25 июня года  
(дата)



**ПАСПОРТ  
доступности объекта социальной инфраструктуры  
и предоставляемых на нем услуг**

№ \_\_\_\_\_

«\_\_» \_\_\_\_\_ года

1. Общие сведения об объекте
  - 1.1. Вид (наименование) объекта: **дошкольное учреждение**
  - 1.2. Полный почтовый адрес объекта: **623702, Свердловская обл., г. Березовский, ул. Косых, стр. 2а**
  - 1.3. Сведения о размещении объекта:  
отдельно стоящее здание (количество этажей) **2**, **1085,9** кв. м,  
часть здания \_\_\_\_\_ этаж (-а, -ей) (или на \_\_\_\_\_ этаже), \_\_\_\_\_ кв. м,  
наличие прилегающего земельного участка (да/нет), **6 309** кв. м.
  - 1.4. Год постройки здания **1966**, последнего капитального ремонта **1980**.
  - 1.5. Дата предстоящих плановых ремонтных работ:  
текущего **2024**, капитального **не планируется**.
  - 1.6. Сведения об организации, расположенной на объекте:
    - 1.6.1. Наименование организации, расположенной на объекте:  
полное наименование (по учредительным документам): **Березовское муниципальное автономное дошкольное образовательное учреждение «Детский сад № 4 «Родничок»**  
сокращенное наименование (по учредительным документам): **БМАДОУ «Детский сад № 4»**
    - 1.6.2. Юридический адрес организации, телефон, электронная почта: **623702, Свердловская обл., г. Березовский, ул. Косых, стр. 2а, телефон 8(34369)4-73-57; e-mail: bgo\_dou4@mail.ru**
    - 1.6.3. Основание для пользования объектом (оперативное управление, аренда, собственность): **оперативное управление**
    - 1.6.4. Форма собственности объекта (государственная (федеральная, региональная), муниципальная, частная): **муниципальная**
    - 1.6.5. Вышестоящая организация (наименование): **управление образования Березовского городского округа**
    - 1.6.6. Юридический адрес вышестоящей организации, телефон, электронная почта: **623702, Свердловская область, г. Березовский, ул. Маяковского, д. 5, телефон 8(343)694-30-18, электронная почта bgo\_ou@mail.ru.**

2. Характеристика деятельности организации на объекте (по обслуживанию населения)

2.1. Сфера деятельности (социальная защита, занятость, здравоохранение, культура, образование, транспорт, информация и связь, физическая культура и спорт): **дошкольное образование**

2.2. Категории обслуживаемого населения по возрасту (дети, взрослые, все возрастные категории): **дети**

2.3. Категории обслуживаемых инвалидов (инвалиды, передвигающиеся на креслах-колясках, инвалиды с нарушением опорно-двигательного аппарата, инвалиды с нарушением зрения, инвалиды с нарушением слуха, инвалиды с умственными нарушениями): **все категории при наличии спроса.**

2.4. Виды услуг: **образовательные.**

2.5. Форма оказания услуг (на объекте, с длительным пребыванием, с проживанием, на дому, дистанционно): **на объекте.**

2.6. Плановая мощность:

посещаемость (количество обслуживаемых граждан в день) **220;**

вместимость **136;**

пропускная способность **220.**

2.7. Участие в исполнении индивидуальной программы реабилитации или абилитации инвалида (ребенка-инвалида) (да/нет): **да.**

3. Состояние доступности объекта и предоставляемых на нем услуг

3.1. Путь следования к объекту пассажирским транспортом (описать маршрут движения с использованием пассажирского транспорта)

**автобусы: № 1, 10, 114, 121, 150, 166 остановка «Автостанция»,**  
наличие адаптированного пассажирского транспорта к объекту **нет.**

3.2. Путь к объекту от ближайшей остановки пассажирского транспорта:

3.2.1. Расстояние до объекта от остановки транспорта **250 метров.**

3.2.2. Время движения (пешком) **3 минуты.**

3.2.3. Наличие выделенного от проезжей части пешеходного пути (да/нет): **да.**

3.2.4. Перекрестки (нерегулируемые, регулируемые, регулируемые со звуковой сигнализацией, таймером, нет): **нерегулируемый.**

3.2.5. Информация на пути следования к объекту (акустическая, тактильная, визуальная, нет): **нет.**

3.2.6. Перепады высоты на пути (съезды с тротуара) (нет/есть (описать)): **перепадов и съездов с тротуара нет.**

их обустройство для инвалидов, передвигающихся на креслах-колясках (нет/есть (описать)): **нет.**

3.3. Организация доступности объекта и предоставляемых на нем услуг для инвалидов<sup>1</sup>

Номер строки	Категория инвалидов (вид нарушения)	Вариант организации доступности объекта и предоставляемых на нем услуг <sup>2</sup>
1.	Все категории инвалидов и маломобильных групп населения <sup>3</sup>	ДУ
2.	в том числе инвалиды:	

3.	передвигающиеся на креслах-колясках	ДУ
4.	с нарушением опорно-двигательного аппарата	ДУ
5.	с нарушением зрения	ДУ
6.	с нарушением слуха	ДУ
7.	с умственными нарушениями	ДУ

1 С учетом СП 35-101-2001, СП 31-102-99.

2 Указывается один из вариантов:

«А» (доступность всех зон и помещений (универсальная);

«Б» (специально выделенные для инвалидов участки и помещения);

«ДУ» (дополнительная помощь сотрудника, услуги на дому, дистанционно);

«Нет» (не организована доступность).

3 Указывается худший из вариантов ответа.

### 3.4. Состояние доступности основных структурно - функциональных зон объекта

Номер строки	Основные структурно-функциональные зоны объекта	Состояние доступности объекта для основных категорий инвалидов <sup>4</sup>							Для всех категорий маломобильных групп населения <sup>5</sup>
		К (для передвигающихся на креслах-колясках)	О (с нарушениями опорно-двигательного аппарата)	С (с нарушениями зрения)	Г (с нарушениями слуха)	У (с умственными нарушениями)	У	У	
1.	Территория, прилегающая к зданию (участок)	ДУ	ДУ	ДУ	ДУ	ДУ	ДУ	ДУ	ДУ
2.	Вход (входы) в здание	ДУ	ДУ	ДУ	ДУ	ДУ	ДУ	ДУ	ДУ
3.	Путь (пути) движения внутри здания, включая пути эвакуации	ДУ	ДУ	ДУ	ДУ	ДУ	ДУ	ДУ	ДУ
4.	Зона целевого назначения здания (целевого посещения объекта)	ДУ	ДУ	ДУ	ДУ	ДУ	ДУ	ДУ	ДУ
5.	Санитарно-гигиенические помещения	ДУ	ДУ	ДУ	ДУ	ДУ	ДУ	ДУ	ДУ
6.	Система информации и связи (на всех зонах)	ДУ	ДУ	ДУ	ДУ	ДУ	ДУ	ДУ	ДУ
7.	Пути движения к объекту (от остановки транспорта)	ДУ	ДУ	ДУ	ДУ	ДУ	ДУ	ДУ	ДУ
8.	Все зоны и участки <sup>5</sup>	ДУ	ДУ	ДУ	ДУ	ДУ	ДУ	ДУ	ДУ

<sup>4</sup> Указывается:

ДП – доступно полностью (доступность для всех категорий инвалидов и других маломобильных групп населения);

ДЧ – доступно частично (достигаемость мест целевого назначения для отдельных категорий инвалидов);

ДУ – доступно условно (организация помощи сотрудниками организации или иной альтернативной формы обслуживания (на дому, дистанционно, иное));

нет – недоступно (не предназначен для посещения инвалидами и другими маломобильными группами населения).

<sup>5</sup> Указывается худший из вариантов ответа.

### 3.5. Итоговое заключение о состоянии доступности объекта и предоставляемых на нем услуг: ДЧ -И.

#### 4. Управленческое решение

##### 4.1. Рекомендации по адаптации основных структурно-функциональных зон объекта:

Номер строки	Основные структурно-функциональные зоны объекта	Рекомендации по адаптации объекта (вид работы) <sup>б</sup>				технические решения невозможны – организация альтернативной формы обслуживания
		не нуждается (доступ обеспечен)	ремонт (текущий, капитальный), оснащение оборудованием	индивидуальное решение с техническими средствами реабилитации		
1.	Территория, прилегающая к зданию (участок)	Доступ обеспечен	выделение стоянки автотранспортных средств для инвалидов			
2.	Вход (входы) в здание	Доступ обеспечен	информационно- тактильно –контрастных наземных указателей по пути следования			
3.	Путь (пути) движения внутри здания, включая пути эвакуации	Доступ обеспечен	информационно- тактильно –контрастных наземных указателей по пути следования			Ситуационная помощь
4.	Зона целевого назначения здания (целевого посещения объекта)	Доступ обеспечен				Ситуационная помощь
5.	Санитарно-гигиенические помещения					Ситуационная помощь. Универсальная кабина уборной, предназначенная для использования инвалидом с сопровождающим лицом, оборудованная унитазом, умывальником и другими принадлежностями на I этаже здания.
6.	Система информации и связи (на всех зонах)		информационно- тактильно –контрастных наземных указателей по пути следования			Ситуационная помощь
7.	Пути движения к объекту (от остановки транспорта)	Доступ обеспечен				
8.	Все зоны и участки	ДУ	ДУ	ДУ	ДУ	ДУ

б Указываются конкретные рекомендации по каждой структурно-функциональной зоне.

4.2. Период проведения работ: 2030 год


в рамках исполнения плана мероприятий по адаптации основных структурно-функциональных зон объекта БМАДОУ «Детский сад № 4», утвержденного приказом № 42 от 30.05.2024 год.

4.3. Ожидаемый результат (по состоянию доступности объекта) после выполнения работ по адаптации основных структурно-функциональных зон объекта:


организация доступа для маломобильных групп населения на 1 этаже здания - ДП-И

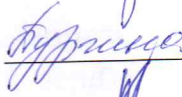
5. Паспорт доступности объекта социальной инфраструктуры и предоставляемых на нем услуг (далее – Паспорт доступности объекта) разработан комиссией по проведению обследования и паспортизации объекта социальной инфраструктуры и предоставляемых на нем услуг (далее – Комиссия):


Председатель Комиссии:

 | В.П. Фурманов  
(подпись/Ф.И.О.)

Члены Комиссии:

 | И.М. Кузнецова  
(подпись/Ф.И.О.)

 | М.В. Фурманов  
(подпись/Ф.И.О.)

 | А.А. Фурманова  
(подпись/Ф.И.О.)

6. Копия Паспорта доступности объекта направлена \_\_\_\_\_ (дата)

в Управление социальной политики Министерства социальной политики Свердловской области № 24

(наименование территориального отраслевого исполнительного органа государственной власти Свердловской области – управления социальной политики Министерства социальной политики Свердловской области)

для размещения информации о состоянии доступности объекта социальной инфраструктуры и предоставляемых на нем услуг для инвалидов и других маломобильных групп населения Свердловской области в автоматизированной информационной системе «Доступная среда Свердловской области» в информационно-телекоммуникационной сети «Интернет».

Прошито и скреплено печатью

б ( *шесть* ) листов

Заведующий БМАДОУ

«Детский сад № 4»

*[Signature]*  
/С. В. Гиж/



ДОКУМЕНТ ПОДПИСАН  
ЭЛЕКТРОННОЙ ПОДПИСЬЮ

СВЕДЕНИЯ О СЕРТИФИКАТЕ ЭП

Сертификат 294690421595703939189969587970239985033448729946

Владелец Гик Светлана Владимировна

Действителен с 05.06.2024 по 05.06.2025